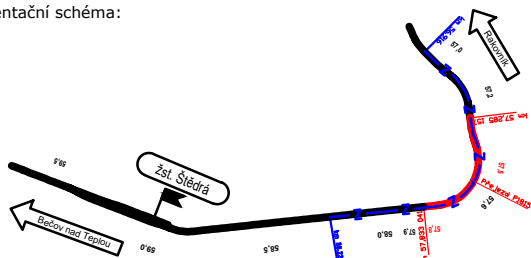


Ministerstvo dopravy
Státní fond dopravní
infrastruktury



Orientační schéma:






Razítko oprávněné osoby:

Podpis:

Datum:

Revize:	Datum:	Popis:	Kontroloval:
P01	21.01.2022	První dílčí odevzdání	Ing. Emil Špaček

Stavebník/Investor:	Správa železnic, státní organizace	
Adresa:	Dlážděná 1003/7, 110 00 Praha 1	
Zástupce investora:	Stavební správa západ	
Adresa:	Sokolovská 1995/278, 190 00 Praha 9	

Zhotovitel stavby:	SAGASTA s.r.o. <div style="text-align: right;">  </div>		
Adresa: Kontakt:	Novodvorská 1010/14, 142 00, Praha 4 - Lhotka T: +420 261 344 100 E: info@sagasta.cz		
Zhotovitel objektu:	SAGASTA s.r.o. <div style="text-align: right;">  </div>		
Adresa: Kontakt:	Novodvorská 1010/14, 142 00, Praha 4 - Lhotka T: +420 261 344 100 E: info@sagasta.cz		
Hlavní projektant (HIP): Ing. Emil Špaček	Specialista: Ing. Stanislav Rýznar	Odpovědný projektant: Ing. Emil Špaček	Zpracovatel: Ing. Emil Špaček

Název stavby/akce:	Výstavba PZS P1815 v km 57,572 trati Rakovník - Bečov n. T.			Označení (S-kód): S 632000128
				Označení zhotovitele: 120117
Název části:	Průvodní zpráva			Označení části: A
Název objektu:				Označení objektu/komplexu:
Název přílohy:	Průvodní zpráva			Číslo přílohy: 1 001
Název dílčí části přílohy:				Paré:
Kraj: Karlovarský	Katastrální území: Borek u Štědré [736481], Štědrá [763217]	TUDU: 0521 F1		
Stupeň dokumentace: DUSP	Datum zpracování: 01/2022	Formáty:	Měřítka:	

S-kód:

S-kód:										Stupeň dokumentace:	Část:	Objekt:								Podobjekt:	Příloha:				Revize:												
5	6	3	2	0	0	0	1	2	8	-	D	U	S	P	-	A	X	X	X	X	X	X	X	X	X	X	-	X	X	Přiloha: 1 - 0 0 1				-	P	0	1

DOKUMENTACI LZE UŽÍVAT POUZE VE SMYSLU PŘÍSLUŠNÉ SMLOUVY O DÍLO. VÝKRES, ČI JEHO ČÁST, MŮŽE BÝT KOPÍROVÁN NEBO JINÝM ZPŮSOBEM ROZŠÍŘOVÁN POUZE PO PŘEDCHOZÍM SOUHLASU SAGASTA, s.r.o.